




## Informacja o Muzeum Kanału „Dętka”



Kanał „Dętka” jest pod ziemią.

Kanał nazywamy „Dętką”, bo ma okrągły kształt. Przypomina dętkę w kole rowerowym.

### „Dętka” dawniej

„Dętka” dawniej była zbiornikiem na wodę deszczową.

W tym kanale nigdy nie płynęły ścieki.

Podczas deszczu spływała do niego woda z Placu Wolności i okolicy. Tak zebraną wodę wypuszczano, gdy pobliski kanał był brudny lub zatkany.

Plac Wolności leży trochę wyżej niż pobliskie kanały na ścieki.

Dzięki temu, wypuszczana woda spływała w dół i miała dużą siłę. Ta siła pomagała wodzie oczyścić zatkane kanały.



### „Dętka” dzisiaj

„Dętka” przestała działać w ten sposób dawno temu.

„Dętka” jest podziemnym muzeum, które można zwiedzać od 2008 roku.

W „Dętce” jest chłodno i nie ma dużo światła.

Czasami w kanale jest woda. Wody nie ma dużo, ale może zamoczyć Ci buty.



## Co zobaczysz podczas zwiedzania Muzeum Kanału „Dętka”?



Idąc przez kanał, zobaczysz kilka metalowych konstrukcji.

Będą one po Twojej prawej stronie. Te konstrukcje nazywamy śluzami.

Śluzy otwierano, żeby wypuścić wodę

W „Dętce” jest też wystawa zdjęć. Część zdjęć jest stara. Część to nowe zdjęcia, które mają wyglądać jak dawne.



Możesz spróbować zgadnąć, które są stare, a które są nowe.